

LLOCS D'INTERÈS DE SOLIVELLA

RECORREGUT A PEU PEL CASC ANTIC DE SOLIVELLA.

Itinerari pel casc antic de Solivella per conèixer el seu patrimoni amb l'ajuda del mapa turístic i dels deu murals de ceràmica repartits per la vila. El mapa el trobareu en els diferents establiments turístics de la vila i a les oficines de turisme de la comarca. Informació: www.solivella.cat


VISITA GUIADA PER SOLIVELLA. Recorregut pel cas antic i històric de Solivella, el castell dels Llorac, l'església de l'Assumpció, la Mostra Pictòrica de Sans Art, el Racó del Càntir entre altres. Concertar visita al Tel. 977 89 21 01 o 676 18 68 48.

Recomanacions:



Si fem el camí al revés, pujant pel camí de les Garses, és molt més costerut. Cal dur aigua.

Aquest recorregut en bicicleta te una dificultat mitja alta.



Fragment de la làpida sepulcral Santuari del Tallat
Escut que representa un lloret, emblema heràldic de la Casa de Llorac
Dibuix de Lluís Miquel. C.E.S. Solivella, 1983

PUNTS D'INFORMACIÓ:

Ajuntament de Solivella. Tel. 977 89 21 01
www.solivella.cat

Oficina Comarcal de Turisme de la Conca de Barberà.
Monestir de Poblet (Vimodó i Poblet) - Tel. 977 87 12 47 -
www.concaturisme.cat

ALLOTJAMENTS:

Cal Gasset (CPI). Tel. 616 29 69 93
www.sanstrave.com

Hostal Sant Jordi (P).** Tel. 977 89 21 89

RESTAURANTS:

Bar Xamfrà. Tel. 689 42 32 81

Bar local social "La Societat". Tel. 89 21 01

Restaurant Cal Travé. Tel. 977 89 21 65
www.sanstrave.com

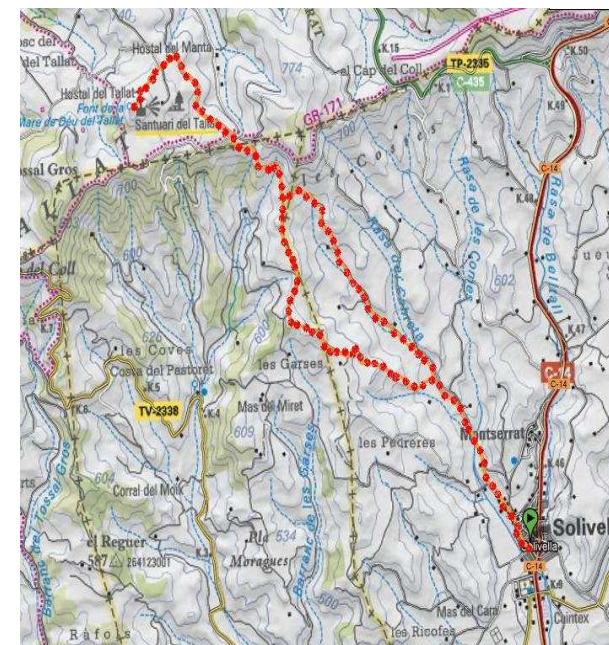
Restaurant Hostal Sant Jordi. Tel. 977 89 23 89

COM ARRIBAR:

Des de Montblanc, la capital de la comarca, per la carretera C-14 en direcció Tàrraga. Des de Barcelona per l'AP2, sortida 9 a Montblanc. Des de Lleida per l'A2 sortida a Tàrraga.



CAMÍ RAL AL TALLAT



**SOLIVELLA
- CONCA DE BARBERÀ -**

www.concaturisme.cat



Consell Comarcal
de la Conca de Barberà

S2 - CAMÍ RAL DEL TALLAT - SOLIVELLA

Punt d'inici i final: Solivella.

Distància: 11,8800 km.

Durada: 2 h a peu (anar i tornar).

Dificultat: Moderat.

Altitud mínima: 478 m.

Altitud màxima: 776 m.

Època de l'any: Tot l'any.

Itinerari circular: Semi circular.

Itinerari senyalitzat: Senyals direccionals del Consell Comarcal de la Conca de Barberà del sender Barberà de la Conca – Pira – Solivella - Santuari del Tallat, del PR C58, del GR171, de la Ruta L2 i del GR175 La Ruta del Cister.

DESCRIPCIÓ


Recorregut circular per l'antic camí ral que unia la Plana de l'Urgell amb el Camp de Tarragona. A L'Edat Mitja va ser un dels camins més concorreguts i importants de Catalunya. Més tard, fou transitat com a recurs bàsic del fenomen dels bandolers. Al segle passat el camí passà a anomenar-se carrerada degut a l'ús que se'n feia, exclusivament per al pas del bestiar. El recorregut que us proposem transcorre trams per la carena i trams per la vessant sud de la serra del Tallat.

0,000 km (478 m) Solivella. Sortim des de la Plaça de la Creu i continuem per la Carretera del Tallat.


0,110 km Bifurcació. Seguim recte i deixem el carrer dels Llorac a la dreta.

0,170 km Portal de l'Abeurador. Restes de l'antic portal de la muralla de la vila, segles XV - XVI. El portal comunicava la vila amb el camí ral, el que nosaltres seguirem agafarem. Continuem recte amunt i deixem el portal a la dreta.


0,240 km Bifurcació. Continuem recte per darrera el castell.


 **0,490 km Camí del castell dels Llorac.** Continuem recte i deixem a la dreta el camí del castell i un carrer. Si alcem la vista amunt i a la nostra dreta veurem la part del darrera del castell.


 **0,570 km Creu del Calvari.** Seguim recte pel camí ral.


 **0,760 Km Camí de les Pedreres.** Seguim recte amunt en direcció sud-est i deixem a l'esquerra el camí de les Pedreres; i més endavant altres camins a banda i banda. Començarem a gaudir d'un paisatge de terrasses de conreu suportades per murs de pedra seca.


1,000 km Rasa de les Comes. Creuem la rasa i seguim recte.


 **1,380 km (507 m) Bifurcació.** Continuem recte pel camí ral resseguint el canyissar del marge dret de l'inici de la rasa del Cabreta. El paisatge és de cultius de secà, vinya i olivera. Deixarem a banda i banda de la pista diferents camins que ens porten a diferents conreus.


 **1,650 km Camí de les Garses.** Seguim recte i deixem el camí de les Garses a l'esquerra, per on baixarem de tornada. Al nostre davant i al fons comencem a veure el Santuari del Tallat.


 **1,890 km (526 m) Bifurcació.** Seguim recte i deixem el camí del Colmellar d'en Ferrer a la dreta. A pocs metres començarem a pujar fort deixant a banda i banda de la pista diferents camins. Dividem una magnífica panoràmica dels camps de secà distribuïts en terrasses amb murs de pedra seca.

 **3,640 km Bifurcació.** Deixem a l'esquerra el camí de les Garses per on tornarem, i continuem per la dreta. No hi ha cap senyal.


 **4,360 km (711 m) Hostal del Tallat.** Antic hostal, ara enrunat, es troba situat a la cruïlla de camins a d'alt de tot de la carena, al terme de Vallbona de les Monges. Continuem per la dreta vorejant l'hostal. El camí de l'esquerra també ens porta al Santuari vorejant-lo per darrera i enllaçant amb el GR175 La Ruta del Cister. El recorregut dona més volta i és més llarg.


 **4,400 km Bifurcació de camins.** Seguim en direcció al Santuari del Tallat i Montblanquet per la pista asfaltada amunt. A la nostra dreta es veu el poble de Rocallaura. Connexió amb el GR171 direcció Senan o Forès, i la Ruta L2.


 **5,360 km (726 m) Cruïlla Montblanquet - Rocallaura.** Seguim amunt sense desviar-nos per la pista asfaltada. Connexió amb dos senders de l'Urgell, el PR C58 i la Ruta L2.


 **5,630 km Encreuament.** Connexió GR175 La Ruta del Cister i els senders de l'Urgell, PR C58 i la Ruta L2. Continuem per la pista asfaltada.


5,830 km (776 m) Santuari del Tallat. Gran casal fortificat del segle XV, és un impressionant mirador. Des d'ell es domina una esplèndida panoràmica de la Conca de Barberà, amb vistes a les muntanyes de Prades i la Serra de Miramar. Exerceix com a centre espiritual per a molts dels pobles dels voltants d'aquesta serra, tant d'un costat com de l'altre. Les poblacions com Solivella i Blancafort, tenen una gran devoció vers la verge del Tallat i tradicionalment realitzen romeries al santuari. La imatge es troba a l'església de Rocallaura. La tornada la fem pel mateix camí, per la pista asfaltada en direcció a l'hostal del Tallat.


 **7,180 Km Bifurcació de camins.** Agafem el camí per on hem vingut.

 **7,250 km (711 m) Hostal del Tallat.** Baixem pel camí ral per on hem vingut.


 **7,980 km (650 m) Camí de les Garses.** Bifurcació. Deixem a l'esquerra el camí ral i continuem pel camí de les Garses que baixa suament entre conreus i algun petit bosquet.

 **8,840 km Bifurcació.** Continuem pel camí de l'esquerra. Pendent suau. Deixarem a banda i banda de la pista diferents camins que ens porten a diferents conreus.

 **10,150 km.** A la nostra esquerra veurem al camí ral per on hem pujat. Comença una forta baixada. Uns metres més avall hi ha una corba molt tancada, girem cap a l'esquerra bordejant un gran pi roig. Cal prendre atenció.

 **10,390 km Bifurcació.** Enllacem amb el camí ral del Tallat en direcció a Solivella.

 **11,490 Km Creu del Calvari.** Seguim recte.

 **11,550 Km Camí del castell dels Llorac.** Continuem recte i deixem a l'esquerra el camí del castell i un carrer.

11,880 km Arribem al punt de partida, a la **Plaça de la Creu.**