

LLOCS D'INTERÈS DE BIURE DE GAIÀ (LES PILES)



ESGLÉSIA PARROQUIAL DE SANT JOAN. Església d'estil barroc que data de l'any 1775. És de planta basilical, amb 4 capelles laterals. El campanar, de base quadrada, és a la façana principal. A la dovella central al damunt de la porta hi ha la data de 1782 i la creu de Malta. Al peu de l'altar major hi ha una tomba, i una segona de 1844 es troba a l'altar del Sant Crist que correspon a Mn. Josep Giner. També podem trobar les capelles de sant Joan, sant Crist i la Mare de Déu del Roser.

CASTELL DE BIURE. Fou bastit el s. XI, però ha sofert moltes reformes que li donen un caire de palau. El castell originari és del segle XI-XVIII d'estil neogòtic. Segurament, a partir del segle XV donà origen al llinatge dels Biure, castlans de Rocafort de Queralt i Vallverd. Ha sofert nombroses reformes al llarg del temps i en l'actualitat té l'aparença d'un castell palau modern amb torres emmerletades i finestrals neogòtics.

CREU DE TERME. Les creus de terme delimitaven els termes de les poblacions i sempre es situaven al costat d'un camí per tal de donar la benvinguda o acomiadar els transeünts que havien passat per la població en qüestió. A Biure, la creu de terme és d'estil gòtic, formada per una base moderna sobre la que s'aixeca un fust hexagonal. Damunt d'aquest hi ha un conjunt de baixos relleus que serveixen de base a la creu. La creu actual és una reproducció de l'original, que es conserva a l'interior de l'església. Fou restaurada el 2001 i es rebaixà l'altura del fust.



ÀREA DE LLEURE. A Biure hi trobem l'àrea de lleure situada a la Font de Biure equipada amb taules i barbacoa, i una altra a la font de l'església amb gronxadors.

PRODUCTES LOCALS:

AL POT PETIT HI HA... Melmelades, geles i chutneys – Guialmons - Tel. 977 10 72 20- info@alpotpetithiha.com

CAL ROMÀ - Ecobotiga - Les Piles - Tel. 977 88 15 29/ 626 17 61 60 - calroma5@hotmail.com

MAGATZEM BIOLÒGIC- Ecobotiga - Les Piles - Tel. 977 88 05 52/ 606 83 33 77 - roseracero@hotmail.com

OUS HUGUET - Ous de granja - Les Piles - Tel. 977 88 05 08/ 669 29 81 67 - ricard.segura@hotmail.com

Recomanacions:



Prohibir encendre foc



Prohibir fumar



Prohibir deixar rebuços



Prohibir deixar animals



TURISME FAMILIAR

PUNTS D'INFORMACIÓ:

Ajuntament de les Piles. Tel. 977 88 10 88 www.lespiles.cat

Oficina Comarcal de Turisme de la Conca de Barberà. Monestir de Poblet (Vimodó i Poblet) - Tel. 977 87 12 47 - www.concaturisme.cat

ALLOTJAMENTS:

CAL BIEL (CPI). Les Piles. Tel. 977 88 05 03.

CAN GASOL (CPI). Guialmons. Tel. 977 88 15 13/ 696 14 38 22. www.cangasol.net

CAL MARIMON (CPI). Biure de Gaià. Tel. 608 64 21 85. www.calmarimon.com

CAL ROMÀ (MASO). Les Piles. Tel. 977 88 15 29.

LES CAVALLERISSES (CPI). Guialmons. Tel. 977 88 15 13 / 696 14 38 22. www.lescavallerisses.com

MON SERÈ (casa de colònies). Les Piles. Tel. 977 33 08 16 - 977 88 15 68. www.monserere.com

BARS I RESTAURANTS:

Cafè de les Piles. Tel. 977 88 03 08/ 626 13 37 03. Horari: tots els dies 9.00 h a 17.00 h i de 19.00 h a 21.30 h. Obert els dies de futbol.

PARC DE LES OLORS:

Parc de les olors de Cal Romà. Les Piles. Tel. 977 88 15 29/ 626 17 61 60 - calroma5@hotmail.com

COM ARRIBAR-HI:

Des de Montblanc per la carretera d'Artesa de Segre, continueu per la C-14 fins a la Guàrdia dels Prats i enllaceu amb la C-241 en direcció a Igualada i Santa Coloma de Queralt, on enllacem amb la TV-2014 que ens durà a Biure de Gaià.



CAMÍ A LA RELLESCADA DE SANT MIQUEL DE MONTCLAR



BIURE DE GAIÀ (LES PILES) - CONCA DE BARBERÀ -

www.concadebarbera.cat



LA RUTA DEL CISTER



COSTA DAURADA



CATALUNYA



TURISME FAMILIAR



Consell Comarcal de la Conca de Barberà

S16 –CAMÍ A LA REL·LISCADA DE SANT MIQUEL DES DE BIURE DE GAIÀ

Punt d'inici i final: Biure de Gaià (Les Piles)

Distància: 8,030 km

Durada: 2 h i 30 min

Dificultat: Mitjana

Desnivell acumulat: 351 m de pujada i de baixada

Altitud mínima: 602 m i **màxima:** 947 m

Època de l'any: Tot l'any


Itinerari: Circular


Itinerari senyalitzat: Senyals del Consell Comarcal de la Conca de Barberà, senyals de fusta i marques blanques i grogues de PR (petit recorregut) corresponents al PR-C21 i PR-C21-1.


DESCRIPCIÓ


Recorregut circular per un dels indrets més singulars de la Conca de Barberà: la muntanya de Montclar, on trobarem la petjada de cavall de Sant Miquel. Pujarem fins al cim per gaudir d'una àmplia panoràmica: des del Pirineu a la Mediterrània; sens dubte, una de les millors de la comarca.

0,000 km (624 m). Encreuament, pal indicador. Ens situem a l'entrada del poble just passat el pont del riu de Biure. Deixem a l'esquerra un caminet que ens porta a la font de Biure (50 m) i un camí rural asfaltat que comunica amb les Piles i Pontils; i seguim les indicacions en direcció a St. Miquel de Montclar resseguint el riu del costat dret.


 **0,120 km. Creu de terme, encreuament, pals indicadors.** Trobem la creu de terme d'estil gòtic i diversos senyals que indiquen la direcció de Sant Miquel de Montclar. Nosaltres seguim recte pel carrer del Castell que puja, passem per davant de l'església (font) i del cementiri.

 **0,370 km (662 m). Castell de Biure, pal indicador.** Arribem al capdamunt del poble. A mà esquerra tenim l'entrada a l'impressionant castell i a la dreta un dipòsit d'aigua. S'acaba el ferm pavimentat. Continuem per una pista ampla de terra que puja suaument i entrem al bosc.


 **0,930 km. Encreuament.** Continuem pujant pel camí principal. Deixem la pista de l'esquerra que va cap al mas de Querol. A pocs metres trobarem una altre encreuament i continuarem recte.


 **1,460 km (718 m). Encreuament, pal indicador.** Seguim per la pista de la dreta, que puja fort. El camí de l'esquerra acaba al peu d'una torre d'alta tensió. Alcem


la vista i veiem el cim de la Cogulla del Maió davant nostre. El seguim.

 **2,400 km (800 m). Encreuament, pal indicador.** Enfilem el senderó de l'esquerra que puja molt fort pel llom de la muntanya cap al sud, en direcció a la Cogulla del Maió i St. Miquel. Deixem a la dreta un camí que baixa i enllaça amb el camí de Moja; i una pista ampla. Hi ha l'opció de continuar per aquesta pista, uns 500 m, fins al coll del Bosc de Maiet, per on baixarem, i pujar pel carrerany fins al collet de la Cogulla.


 **2,990 km (930 m). Cim de la Cogulla del Maió.** El sender continua per la cresta i comencem a planejar.

 **2,999 km (922 m). Collet de la Cogulla del Maió, encreuament i pal indicador.** Deixem el carrerany de la dreta (PR-C21) que baixa al coll del Bosc de Maiet. Continuem per la carena en direcció a l'ermita de Sant Miquel.

 **3,290 km. Encreuament, fita.** Seguim recte cap al castell i l'ermita de Sant Miquel. El senderó de la dreta, més planer, rodeja la torre del castell per la dreta i va directe al cim del Montclar on veiem el vèrtex geodèsic.

 **3,400 km (933 m). Castell i ermita de Sant Miquel de Montclar.** Passem pel costat de les restes de la torre del castell i arribem a l'entrada de l'ermita. L'església és romànica, d'una sola nau amb coberta de volta de creueria, absis semicircular a llevant i campanar de cadireta als peus de la nau. Es troba situada enmig de la carena del Montclar i dedicada, com gairebé totes les esglésies dels castells de la Reconquesta, a Sant Miquel. Ha sofert diverses modificacions i darrerament ha estat restaurada. Segons explica la tradició, si s'aplica l'oli de la llàntia de Sant Miquel de Montclar a l'orella malalta, a l'instant es curen les otitis.

La petjada del cavall es troba a un centenar de metres cap al nord-est, seguint un esperó que prolonga l'absis de l'ermita. Hi ha dues versions de la llegenda de la relliscada de sant Miquel, l'una conta que va saltar des del Queralt perquè estava envoltat de moros i, en sentir-se acorralat, va fugir saltant cap a Sant Miquel. I l'altra diu que el sant saltà d'una muntanya a l'altra per defensar uns cristians que eren atacats pels infidels, per damunt de la vall del Gaià, i féu cap al cingle del Montclar. Cada d'any pels volts de Sant Miquel, el vuit de maig, s'hi celebra un aplec on acudeixen veïns dels pobles del voltant i pugen el sant en romeria. Continuem pel sender que ens porta al cim de Montclar.

 **3,450 km. Encreuament, enllaç PRC-21 i pal indicador.** Trobem un corriol a l'esquerra que puja de Pontils i a la dreta el senderó que voreja el castell i l'ermita. Seguim en direcció al cim de Montclar.



3,640 km (948 m). Cim de Montclar, vèrtex geodèsic.

La visita ens ofereix unes vistes esplèndides. Ens situem mirant l'ermita i mirem en sentit de les agulles del rellotge: la Baixa Segarra; Santa Coloma de Queralt; les torres del castell de Saborella; Pontils; la plana del Camp de Tarragona; la Conca de Barberà amb les serres de Miramar, Prades i el Tallat; i amb els pobles de Rocafort, Forès i Savallà. Si el dia és especialment clar també veurem Montserrat, el Pirineu i, fins i tot, el mar.

Desfem el camí fins a l'encreuament següent.



3,830 km. Encreuament, enllaç PRC-21 i pal indicador. Agafem el senderó que voreja la torre i passa entre clapes de bosc. Deixem a l'esquerra el sender que puja de Pontils.



4,410 km (932 m). Collet de la Cogulla del Maió, encreuament, pal indicador. Deixem el sender pel qual hem vingut i baixem pel carrerany de l'esquerra que ens portarà al coll del Bosc de Maiet, marcat amb marques blanques i grogues que corresponen al PRC-21. La baixada és suau.



4,790 km (855 m). Coll del Bosc de Maiet, encreuament i pals indicadors. Deixem a la dreta el PR-C21 que va al coll de Puig de Gaigs i a Montbrí de la Marca on enllaça amb el GR175 La Ruta del Cister; i a l'esquerra el camí per on hem enfilat el senderó cap a la Cogulla del Maió. I continuem recte pel camí de Moja. El sender baixa suaument. Passem per sota d'una torre d'alta tensió i en trobem una bifurcació.



5,490 km (745 m). Encreuament, pal de seguiment. Continuem baixant pel camí de la dreta.



5,880 km. Encreuament. Deixem a la dreta el camí que enllaça a on hem enfilat el senderó cap a la Cogulla del Maió, i continuem recte. Continuem pel camí principal sense desviar-nos, i a banda i banda deixem altres camins que ens porten a camps de conreu.



6,460 (712 m). Encreuament, pal de seguiment. Continuem recte. Deixem el camí de l'esquerra i més endavant altres camins que van a diferents camps de conreu. Uns metres més avall es comencen a dibuixar les cases del poble de Biure i el castell.



7,850 km (632 m). Encreuament. Arribem a les primeres cases del poble i continuem per la dreta fins a la creu de terme. El camí de l'esquerra porta a camps de conreu.

7,950 km (627 m). Creu de terme, encreuament i pals indicadors. Continuem per l'esquerra fins al punt de sortida.