

L'Alta Vall del Corb

Passejant



o pedalant



**Consell Comarcal
de la Conca de Barberà**

Santa Coloma de Queralt





La **Ruta del Cister** és una teranyina de petites rutes que encanten a qui les visita, una d'aquestes és **la vall del riu Corb**.


Aquesta guia vol esmentar les possibilitats turístiques de la part alta de la vall, des de Santa Coloma de Queralt, com a petita capitalitat i punt d'encontre i referència per la seva proximitat al naixement del riu, fins a Vallfogona de Riucorb.

Les excursions a peu així com en BTT o circulant molt pausadament per contemplar el paisatge ens ofereixen el panorama inèdit d'unes terres i uns pobles carregats de patrimoni històric: passant de Santa Coloma a Conesa fins arribar a Savallà del Comtat. Aquest recorregut té punts de referència gastronòmica com els típics formatges d'Albió o llogarets encantadors com Rauric, la Cirera i Segura; també compta amb l'encant final de la vall que es conserva tal qual per deleitar-se amb els seus boscos frondosos, i arribem a Vallfogona de Riucorb, bressol de qui en fou rector en Francesc Vicent Garcia, prohom d'aquestes contrades.

Aigües termals i curatives ajuden a relaxar-se i a passar un bon cap de setmana descansant i gaudint de l'hospitalitat de la seva gent amb infraestructures adients com el balneari, els hotels o les cases de turisme rural que hi ha disseminades.

És una bona experiència i una recomanació feta als amics.

Josep M. Riba i Satorras
*President del Consell Comarcal
de la Conca de Barberà*



La Conca del Riu Corb



El riu Corb neix a Rauric, prop de Santa Coloma de Queralt i desemboca al riu Segre prop de Vilanova de la Barca, al Segrià. La seva conca alta, denominada Vall del Corb, aplega un conjunt de viles i poblets que comparteixen una identitat pròpia, tot i pertànyer a tres comarques diferents: la Baixa Segarra, la Conca de Barberà i l'Urgell.

Una vall ben conservada i un bonic conjunt de pobles

Els pobles de la vall del Corb formen un conjunt que s'integra harmònicament amb l'entorn del bosc i del conreu de cereals, ametllers, oliveres i vinya. Els nuclis de població mantenen un encant i una qualitat estètica força especial. Les cases de pedra, refetes i molt millorades en els últims anys i els carrers ben arregjats, conviden a passejar-hi. Són pobles petits ben repartits pel territori i propers els uns dels altres, de tal manera que a peu o en bicicleta podem visitar-ne uns quants en un sol dia i, a més, fruit del paisatge i de l'arquitectura popular (marges, cabanes, pous,...). Un paisatge que canvia de fesomia amb el pas de les estacions. Una part dels pobles es troba a l'altiplà, en localitzacions que permeten perspectives excel·lents sobre la Plana de Lleida, els Pirineus i les terres del voltant; aquest fet és el que motivà el seu naixement com a pobles, a redós de castells i torres que consolidaven a poc a poc l'assentament de nous pobladors en




Molí de la Cadena

aquesta zona durant l'època medieval. Una altra part s'ubica al fons de la Vall, a la vora del riu Corb. Uns a la banda del sol i altres a l'obaga se'ns ofereixen amb tot el seu encant a mesura que anem seguint els camins i senders.

En tots ells l'element més valuós que s'ha conservat és l'església. Visitant-les es pot fer un intens recorregut pel romànic, el gòtic, el barroc, el neoclàssic i, fins i tot, el modernisme. Cal destacar pel seu gran interès les romàniques de Sant Pere de Sabella i Sant Blai del Fonoll, a més dels monestirs de Vallbona, Vallsanta i la Bovera, que configuren l'anomenada Ruta del Cister de la Vall del Corb.

*Masia del Codony
o Cal Porta*





Del molí de la Cadena a Santa Coloma de Queralt

Temps parcial (a peu)	Temps total (a peu)	km totals	km parcials	
0:00	0:00	0,000	0,000	Molí de la Cadena , a mig camí de Vallfogona de Riucorb i Guimerà, i al costat de la carretera que uneix aquestes dues poblacions. Aquest molí funcionava abans amb l'aigua del riu Corb, posteriorment s'instal·là un "Vaporetto" situat al costat mateix de la xemeneia. Actualment està en desús, però encara es conserva en bon estat el rec d'aigua i la bassa. Agafarem la pista de Saladern, en molt bon estat, que surt vora de la casa i que va remuntant, per la banda esquerra, la riera de Seniols (també anomenada riuet de Saladern i riuet de Conesa segons el tram). Anirem deixant a banda i banda de la pista diferents camins i entradors que porten a les parades de sembrat o al bosc. Per l'altre vessant una pista rural asfaltada porta a Passanant i Forès.
0:40	0:40	2,750	2,750	Camí del Fonoll trobem el GR 171. El seguim en la mateixa direcció que portàvem. Per l'esquerra el camí remunta la rasa de Forès. Aquesta via duu al Fonoll i Forès.
0:15	0:55	3,700	0,950	Saladern , deixem el GR 171 que s'enfila cap al poble de Segura i d'aquí baixa cap al balneari de Vallfogona. Traspassem la riera de Seniols i passem a tocar dels corrals d'ovelles, únics edificis habitats d'aquest caseriu.
				Saladern Llogarret del terme de Conesa situat a la vora de la riera de Seniols, el nom del qual li ve donat per la font d'aigua salada. Havia tingut castell (Castell de Saladern) i església, construïda al començament del segle XIV dels quals només en resten ruïnes. A mitjan segle XX ja era totalment deshabitada. Actualment tot aquest indret es troba en estat de recuperació i restauració.



Del molí de la Cadena a Santa Coloma de Queralt

Temps parcial (a peu)	Temps total (a peu)	km totals	km parcials
--------------------------	------------------------	--------------	----------------

0:37	1:32	6,100	2,400
------	------	-------	-------

Anirem seguint el camí per la dreta del riu de Saladem, entre boscos frondosos de roures i pins, que va ascendint suaument. Aviat podrem veure les cases de Segura a la línia de la carena.

Collet, final de la suau però mantinguda pujada. Al davant nostre admirarem el poble de Conesa, on ens dirigim. El paisatge de camps de conreu i boscos va alternant-se.

0:14	1:46	7,000	0,900
------	------	-------	-------

Encreuament, abandonem un camí a l'esquerra i 10 m més enllà un altre a la dreta que duen als conreus. De fet el que seguim és prou evident i n'anirem deixant diversos de més secundaris. Els costats del camí estan protegits amb marges de pedra molt ben tallada. Podrem descobrir un desguàs que serveix per drenar les parades del damunt.



0:10	1:56	7,700	0,700
------	------	-------	-------

Riu de Conesa, som en el punt on conflueixen diversos barrancs els quals formen el riu de Conesa. Abandonem dues pistes a l'esquerra, la primera porta a "lo Molí" i Segura i la segona a la carretera de Conesa. Continuem cap a la dreta vorejant el riu aigües amunt.



Temps parcial (a peu)	Temps total (a peu)	km totals	km parcials
0:06	2:02	8,100	0,400
0:08	2:10	8,700	0,600

Travessem de nou el riu de Conesa. En aquest punt sempre acostuma a portar aigua, tal com ho denota l'esponerosa vegetació de ribera.

0:08 **2:10** **8,700** **0,600** **Conesa** arribem al poble pel camí que segueix el riu, passem per sobre d'un pontet i seguim pel carrer Sol d'en Roanes fins a trobar el portal de Santa Maria per on entrem per tal de visitar la vila.

Conesa

El municipi de Conesa 126 h. (1999) està situat plenament en l'altiplà segarrenc de la Conca de Barberà a 705 m d'alçada. El poble, emmurallat des del segle XIV, conserva un caire eminentment medieval. Es poden veure encara els dos portals d'entrada a la vila closa. L'església, dedicada a Santa Maria, és d'estil gòtic auster. Fou construïda entre el 1335 i 1347.

A la partida de les Comes i la del Clot de l'Hospital s'hi han fet diverses troballes arqueològiques del neolític, romanes i alt-medievals. Pertanyent al terme de Conesa els despoblats de

Sant Pere de Sabella, Torlanda i la quadra de Saladern.

Hi trobareu serveis de: Casa Rural, bar i botiga de queviures.



Portal de Santa Maria, situat a la banda de ponent del clos emmurallat de la vila de Conesa.



Temps parcial (a peu)	Temps total (a peu)	km totals	km parcials
0:01	2:11	8,750	0,050
0:28	2:39	10,650	1,900
0:09	2:49	11,400	0,750

Sortim pel portal Reial o de Sant Antoni que ens portarà a la carretera de Forès a Segura, just en el punt a on hi conflueix el camí rural asfaltat de Santa Coloma de Queralt i la carretera de Savallà la qual hem d'agafar.

0:01 **2:11** **8,750** **0,050** **Carretera de Savallà**, hi caminarem uns 2 km aproximadament. L'antiga ruta passava per l'altra banda de les parades de sembrat pel costat del marge, però, des de la construcció de la carretera, va quedar en desús i actualment està impracticable.

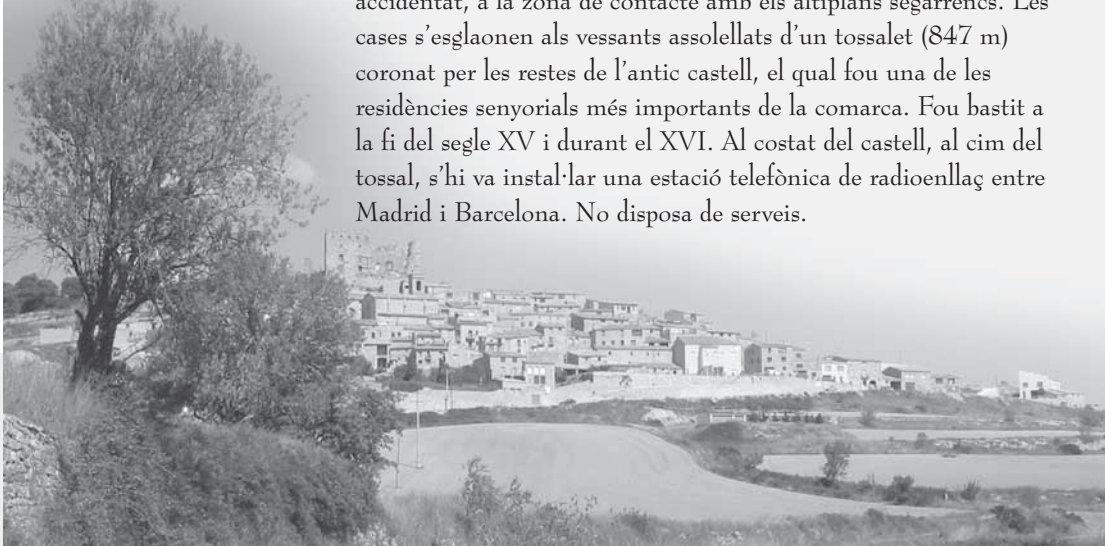
0:28 **2:39** **10,650** **1,900** **Collada** del Rovell del Llamp, deixem la carretera just on arranca la pista asfaltada de Santa Coloma de Queralt, a la dreta, i tot seguit decanem a l'esquerra per l'antic camí de Savallà que ens porta de dret al poble.

0:09 **2:49** **11,400** **0,750** **Savallà del Comtat**, som a sota mateix del poble, per anar-hi només ens cal seguir la pujada.

Savallà del Comtat, arraulit al vessant solell del turó que culminen les restes del castell.

Savallà del Comtat

El municipi de Savallà del Comtat, 63 h. (1995) es troba situat a la part septentrional de la Conca de Barberà, en un terreny molt accidentat, a la zona de contacte amb els altiplans segarrencs. Les cases s'esglaonen als vessants assolellats d'un tossalet (847 m) coronat per les restes de l'antic castell, el qual fou una de les residències senyoriales més importants de la comarca. Fou bastit a la fi del segle XV i durant el XVI. Al costat del castell, al cim del tossal, s'hi va instal·lar una estació telefònica de radioenllaç entre Madrid i Barcelona. No disposa de serveis.





Del molí de la Cadena a Santa Coloma de Queralt

Temps parcial (a peu)	Temps total (a peu)	km tots	km parcials	
				L'itinerari continua tot vorejant el turó de Savallà culminat pel castell i les antenes de telefonia. Passarem per les Eres de la Serra on s'hi han construït "pallers" de formigó entre les pallisses de sempre.
0:05	2:54	11,800	0,400	Camí de Bardines , trobem el camí travesser que duu a la masia de Bardines, el seguim cap a la dreta. Davant nostre apareix el cementiri de Savallà, al darrere varis pobles de la Segarra i com a teló de fons les muntanyes del Pirineu.
0:03	2:57	12,100	0,300	Bifurcació , deixem el camí de l'esquerra que puja a una era i una pallissa, continuem recte, baixem envoltats de camps de cereals amb alguns roures i pins esparços a les vores que no arriben a formar bosc.
0:02	2:59	12,350	0,250	Camins , deixem un camí a la dreta i a 50 metres un altre a l'esquerra, nosaltres seguim baixant.
0:01	3:00	12,550	0,200	Pista de Bardines , trobem la pista, que ve de la carretera, la seguim cap a la dreta fins a la masia de Bardines. Aquest tram està eixamplat i arreglat amb grava per donar accés a la voluminosa maquinària agrícola que s'utilitza per treballar en les grans parades de cereals.
0:14	3:14	13,500	0,950	Masia de Bardines , abandonem la pista per agafar el camí que surt de davant de la masia, a prop del pou, en direcció a la masia del Codony o Cal Porta, que veiem davant dalt d'un turonet. La pista per on anàvem, no tan ben arreglada, continua fins a trobar la pista asfaltada de Savallà a Santa Coloma de Queralt.
0:01	3:15	13,525	0,025	Era i paller de Bardines , ens queden a l'esquerra, a partir d'aquí hem de seguir un senderó, mig esborrat, que passa entre les dues parades de conreu. Atenció perquè aquest tram de ruta fins a l'accés de Cal Porta ha desaparegut al fer les grans parades de sembrat. Cal estar atent a la descripció.



Temps parcial (a peu)	Temps total (a peu)	km totals	km parcials	
0:03	3:18	13,750	0,225	Final de la parada de sembrat, al davant d'un petit bosquet d'alzines hem de continuar cap a la dreta, entre el bosquet i la parada uns 25 m, per saltar a una altra parada que queda una mica més fonda, seguim 25 m més la mateixa direcció i traspassem el barranquet. El seguim avall pel costat en direcció a la masia del Codony o Cal Porta que queda a la dreta, dalt del turó. Passarem arran del pou ensulsiat i als 200 m retrobarem de nou el camí.
0:07	3:25	14,350	0,600	Encreuament de camins , cap a la dreta aniríem a la masia del Codony o Cal Porta, cap a l'esquerra a uns 100 m més avall trobarem la font del Roset al costat del torrent, val la pena arribar-s'hi perquè és un lloc ideal per descansar. Nosaltres avancem pel camí del mig que traspassa el torrent i va pel costat de la rasa.
0:07	3:32	14,900	0,550	Font de Casablanca , a l'esquerra del camí, amb dos bons dolls d'aigua i una gran pollancreda que li fan ombra. Lloc idoni per fer una parada.
0:03	3:35	15,125	0,225	Cruïlla de pistes , hem arribat a la masia de la Casablanca actualment abandonada, però habitada fins no fa gaire tal com es pot veure en les granges. Trencarem per la segona pista de la dreta. La primera va a la masia, la d'enfront als conreus i la de més a l'esquerra a Santa Coloma de Queralt.
0:10	3:45	15,850	0,725	Cal Calbet , pocs metres abans d'arribar al mas hem d'agafar el camí carreter pel costat de la rasa. De primer poc visible i més endavant molt més evident.

Font de Casablanca





Del molí de la Cadena a Santa Coloma de Queralt

Temps parcial (a peu)	Temps total (a peu)	km totals	km parcials	
0:07	3:52	16,250	0,400	Camí traverser , el traspassem i seguim recte. Ascendim suaument envoltats de bosc. El terra cada vegada es fa més bo i comencem a trobar altra vegada parades més grans.
0:16	4:08	17,450	1,200	Pista que ens queda a la dreta, tirem rectes en direcció a un paller de formigó.
0:04	4:12	17,750	0,300	Bifurcació a les envistes de Santa Coloma de Queralt. Som a la carena, darrere nostre la conca del riu Corb (tots els torrents, rases i riuets que hem anat trobant fins ara en formen part) i davant se'ns presenta la capçalera del riu Gaià. El camí de la dreta puja al mas Vinyals. Descendim cap a l'esquerra.
0:07	0:19	18,300	0,550	Marge de pedra a la dreta on veiem una porta que, pel que sembla, fou d'un forn.
0:06	0:25	18,750	0,450	Pista més bona , la seguim de front i a 100 metres girem cap a l'esquerra pel costat d'unes granges d'aviram.
0:08	0:33	19,450	0,700	Carretera de Montblanc a Igualada , l'agafem cap a l'esquerra, passem pel davant de les factories de formigó de l'empresa Trumes.
0:02	0:35	19,650	0,200	Carretera de Vallfogona , ens dirigim a la dreta i entrem a Santa Coloma.

Santa Coloma de Queralt

La vila de Santa Coloma de Queralt (674 m) està situada en un altiplà a l'extrem nord-est de la Conca de Barberà, a la capçalera del riu Gaià, que forma una subcomarca anomenada la Segarra del Gaià o Tarragonina de la qual, Santa Coloma de Queralt, reivindica el fet de ser-ne la capital.

El poble sorprèn per la quantitat i qualitat de monuments que acull. Cal destacar-ne:

L'església parroquial gòtica (s. XIV – XVI) amb un magnífic retaule d'alabastre i un campanar monumental.



El castell dels comtes de Santa Coloma amb la torre rodona de l'homenatge del s. XIII

Lesglésia romànica de Santa Maria de Bell-lloc, situada extramurs. A l'interior hi ha el sepulcre gòtic de Pere de Queralt i Alamanda de Rocabertí.

La font del Comtes o de les Canelles (s. XVII) i la creu de terme gòtica.

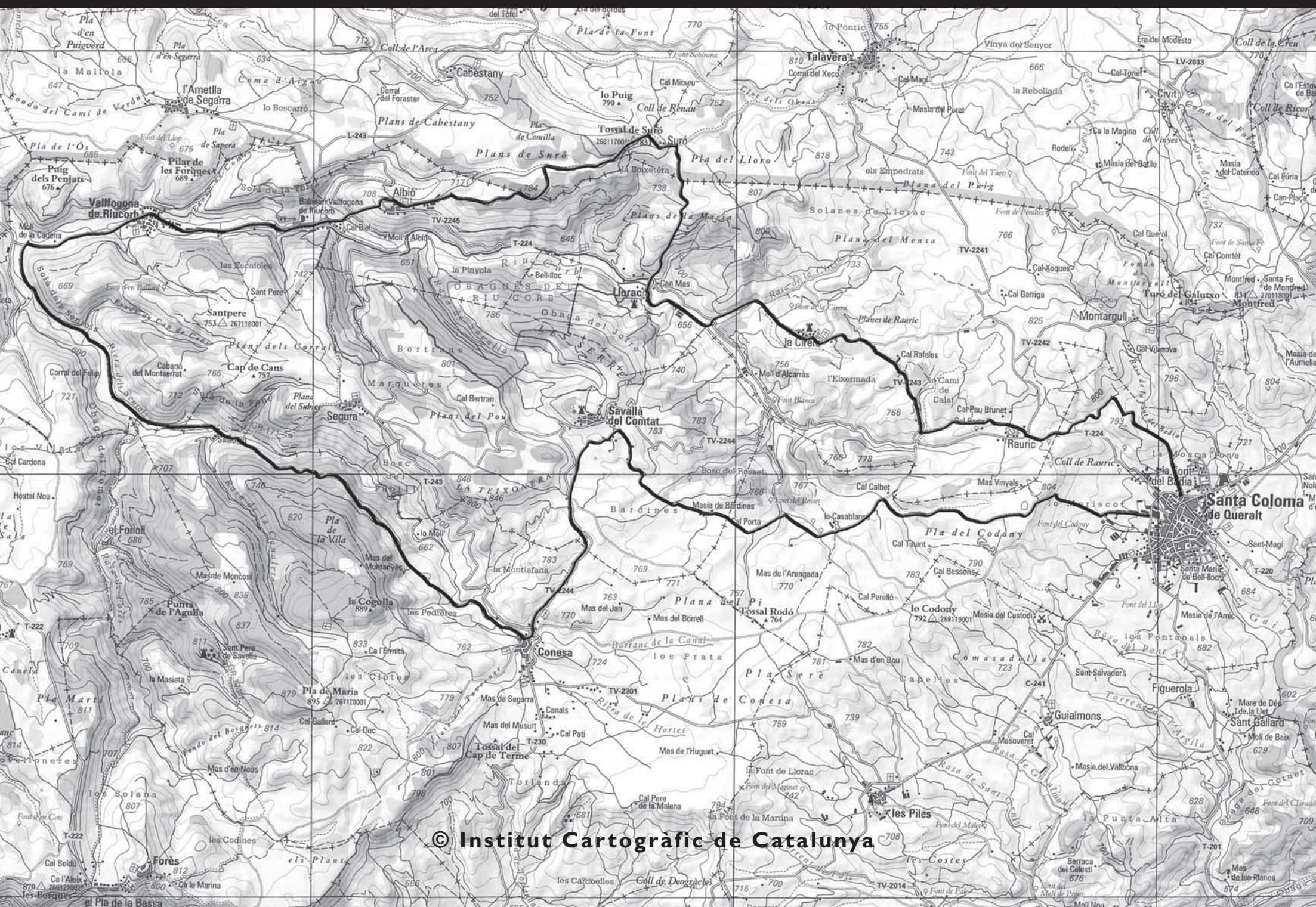
També són molt interessants els portals del recinte emmurallat, la plaça Major i de l'església, el call jueu, etc.

Santa Coloma de Queralt (2.750 h. el 2000) és actualment una vila moderna i pròspera. Basa la seva economia en una agricultura de cereals i en una potent indústria de la construcció, sobretot de prefabricat de formigó.

Compta amb tota mena de serveis.

Font dels Comtes o de les Canelles a Santa Coloma de Queralt.







De Santa Coloma de Queralt al molí de la Cadena

Temps parcial (a peu)	Temps total (a peu)	km totals	km parcials	
0:00	0:00	0,000	0,000	Carrer Montpahó , sortim de Santa Coloma de Queralt per la plaça de la Font del Badia, tocant a la carretera d'Igualada. Agafem l'antic camí de Montargull, just al costat d'un pati anomenat "El Corral". Avancem entre marges. Aquest tram coincideix amb el PR C-141 que duu a Cervera.
0:06	0:06	0,400	0,400	Derivació , deixem el camí de la dreta i enfilem suaument en la mateixa direcció per una pista de nova construcció.
0:05	0:15	0,950	0,550	Bifurcació , deixem a la dreta el camí de Montargull, que es veu a la carena, i està senyalitzat amb les marques del PR de Cervera. Nosaltres mantenim la mateixa direcció remuntant, per l'esquerra, la rasa de la Font del Badia.
0:06	0:21	1,350	0,400	Coll , som al coll format entre el Fondo del Badia i el riu Gaià.
0:08	0:29	1,950	0,600	Camí traverser , anem a l'esquerra en direcció a la carretera, a la dreta faríem cap a Montargull. Al marge de la parada de l'esquerra podreu descobrir una curiosa construcció de pedra seca.
0:04	0:33	2,250	0,300	Encreuament , agafem pel camí més fressat. El de la dreta porta als camps. Podem veure, encara, molt a prop Santa Coloma i tens la impressió que hem fet molta marrada per tal d'estalviar-nos la carretera.
0:04	0:37	2,650	0,400	Pista , en front nostre que s'enfila, la deixem per anar a trobar la carretera.



De Santa Coloma de Queralt al molí de la Cadena

Temps parcial (a peu)	Temps total (a peu)	km totals	km parcials	
0:01	0:38	2,700	0,050	Carretera , la seguim cap a la dreta, aviat passarem a l'aiguavessant del riu Corb.
0:07	0:45	3,150	0,450	Abandonem la carretera i trenquem pel camí de la dreta, avançant per sota d'un marge.
0:02	0:47	3,250	0,100	Carretera de Montargull , la travessem per arribar a les cases de Rauric.
0:01	0:48	3,300	0,050	Carrer d'accés a Rauric , ens resta a l'esquerra i continuem per la pista asfaltada que voreja el poble per sota.
				Rauric El poblet de Rauric (760 m) és situat a la banda sud-oriental del terme de Llorac, al qual pertany, ja a l'altiplà segarrenc. Molt a prop hi ha la font de Rauric on neix el Riu Corb. Les cases formen un petit agrupament al voltant del turó del castell del s. XII, del qual només en resten els fonaments. No disposa de cap mena de servei.
0:03	0:51	3,500	0,200	Cruïlla , la pista de l'esquerra que està asfaltada entra cap al poblet. El camí de la dreta ens portaria als conreus. Seguim recte, ara ja per pista sense asfaltar. Al costat mateix podem contemplar les restes d'un pou d'aigua.
0:04	0:55	3,750	0,250	Bifurcació , torcem pel camí de l'esquerra que s'enfila una mica fins a superar la colladeta, a 150 m girarem cap a l'esquerra. Ara el camí va pel mig de la vall descendint suaument. Atenció amb els ramals que porten a les parades.
0:07	1:02	4,700	0,950	Carretera de la Cirera , l'agafem just on enllaça amb la de Santa Coloma. L'hem de seguir, cap a la dreta, fins a arribar a la Cirera. En sentit contrari, ens portaria cap a la Casablanca.
0:22	1:24	6,200	1,500	Coll de la Cirera , avancem per la carretera que substitueix l'antic camí. A partir d'aquí la zona és més ombrívola. A la dreta trobarem una pista asfaltada que porta a Montargull.



Temps parcial (a peu)	Temps total (a peu)	km totals	km parcials
--------------------------	------------------------	-----------	-------------

0:08	1:32	6,800	0,600
------	------	-------	-------

La Cirera, just abans d'entrar al poblet trencarem per la pista enquitranada de l'esquerra, que passa per sota d'aquest llogarret.

La Cirera

La Cirera (750 m) és un poble molt ben arreglat amb la majoria de cases rehabilitades com a segona residència. L'església, dedicada a Santa Maria de la Cirera, conserva alguns elements gòtics. Com la majoria dels poblets de la zona es disposa a dalt d'un turonet a redós de l'antic castell del s XII, a l'altiplà segarrenc.

No hi trobarem cap servei.





De Santa Coloma de Queralt al molí de la Cadena

Temps parcial (a peu)	Temps total (a peu)	km totals	km parcials	
0:06	1:38	7,200	0,400	Camí , per la dreta se'ns ajunta el camí que ve del poble. Si haguéssim entrat al poble faríem cap aquí. A l'altre costat de la vall, ens vigilarà, enlairat dalt del turó, el castell de Savallà, com un sentinella.
0:07	1:45	7,700	0,500	Rasa de la Cirera , la traspassem a gual seguint la pista asfaltada.
0:08	1:53	8,350	0,650	Carretera T-224 , de Santa Coloma de Queralt a Vallfogona de Riucorb just en el punt Km 7, la travessem i baixem pel terraplè del costat del pont de la rasa de la Cirera fins a trobar el camí. Si anem amb bicicleta hem de seguir la carretera cap a l'esquerra uns 50 metres per després agafar el camí que surt per la dreta just al mig d'un revolt el qual ens portarà a sota del pont.
0:01	1:54	8,375	0,025	Aiguabarreig de la rasa de la Cirera amb el Riu Corb. Atenció amb el fang i l'aigua en èpoques de pluja, ja que el camí passa pel mig de la rasa. Som al costat mateix de l'incipient corrent d'aigua del riu Corb que el seguirem aigües avall fins a Llorac.
0:09	2:04	9,150	0,775	Granges de porcs, hi passem a tocar: Continuem pel costat del riu avall. Trobarem algun encreuament que anirem deixant.
0:08	2:12	9,850	0,700	Llorac , entrem per un carrer al costat del riu, que normalment en aquest tram l'aigua es filtra. Trobem la plaça de la cisterna i sortim pel carrer d'accés fins a la carretera.



Llorac

El poble de Llorac (648 m) es troba situat a tocar del Riu Corb, a la riba esquerra, al peu del turó de les Obagues (843 m) Cap del municipi de Llorac, al qual pertanyen els poblets de Rauric, la Cirera i l'Albió i el despoblat de Montargull. La major part del terme s'estén pels contraforts de l'altiplà segarrenc. Disposa de servei de restaurant, botiga, bar, etc.



De Santa Coloma de Queralt al molí de la Cadena

Temps parcial (a peu)	Temps total (a peu)	km totals	km parcials	
0:01	2:13	9,950	0,100	Carretera de Santa Coloma torcem a l'esquerra pel davant de la bàscula i d'un magatzem i un senyal del punt km 8, agafem el camí de la dreta.
0:01	2:14	10,000	0,050	Camí de Suró , que ascendeix cap a la muntanya.
0:03	2:17	10,150	0,150	Encreuament , abandonem una pista a l'esquerra, ens enfilem de valent entre boscos de pi i roure.
0:07	2:24	10,500	0,350	Bifurcació , anem cap a l'esquerra. A 100 metres deixarem un trencall a l'esquerra.
0:08	2:32	10,900	0,400	Desviació , agafem la pista de l'esquerra que va pujant. A sobre nostre descobrirem les restes d'un mas abandonat que aviat passarem a frec. Deixem enrere el camí, també abandonat que hi duu, així com algun altre que s'endinsa al bosc.
0:06	2:38	11,200	0,300	Envistes de Suró , des d'un collet, descendirem una miqueta per traspassar el barrancó i tornarem a pujar, passant alguna fondalada més entre parades de cereals i clapes de roures.
0:15	2:53	12,150	0,950	Carretera de Talavera , la seguim a l'esquerra en direcció a Suró que veiem encimbellat en el turó. Trobarem les marques del GR 171 (Tram Talavera - Forès) que continuarem fins al balneari de Vallfogona de Riucorb.
0:03	2:56	12,400	0,250	Suró , passem entre dues edificacions i prenem el camí cap a l'esquerra pel costat d'unes alzines imponents. Des d'aquest impressionant mirador podreu gaudir d'unes magnífiques vistes de la Segarra, l'Urgell, les muntanyes que voregen Santa Coloma de Queralt, Montagut, Montclar, etc.

Suró

Suró (827 m) pertany al terme de Talavera, ja a la comarca de la Segarra. És un nucli minúscul amb dues cases i algun paller.



Temps parcial (a peu)	Temps total (a peu)	km totals	km parcials	
0:07	3:03	12,900	0,500	Bifurcació , deixem la pista per la qual veníem que continua planejant, per tòrcer pel camí de l'esquerra que comença a baixar.
0:01	3:04	13,000	0,100	Encreuament , de diversos camins, girem pel de més a la dreta. Estem travessant l'altiplà dels Plans de Suró amb bones panoràmiques.
0:09	3:13	13,600	0,600	Camí a l'esquerra , abandonem la pista actual que porta a Albió i ens enfilem per l'esquerra cap al bosc. Al final de la pujada trobarem les restes d'una barraca i una parada de sembrat. Hem de seguir sempre pel camí més marcat.
0:10	3:23	14,275	0,675	Pista travessera , arribem a una pista travessera, en més bon estat que l'anterior; girem a la dreta, poc abans haurem deixat un camí on, quan plou, s'entolla l'aigua i els senglars ho aprofiten per rebolcar-s'hi. Avancem per un bosc de roures i pins magnífic.
0:19	3:42	14,400	1,125	Descens , la pista comença a davallar cap al poble d'Albió que se'ns presenta davant mateix. Haurem deixat enrere algunes pistes que s'ajuntaven a la nostra.
0:08	3:50	15,050	0,650	Albió , trobem la bàscula, la carretera d'accés i l'església. Hem de travessar el poble pel carrer principal.



Albió

Albió (708 m) és situat a dalt d'un tossal al marge dret del Riu Corb, a tocar del balneari de Vallfogona. L'església parroquial de Sant Gil d'Albió és romànica de transició al gòtic. Forma un conjunt exempt amb la casa consistorial i el cementiri, a l'entrada del poble, d'una gran bellesa. Sota el tossalet on s'emplaça la vila hi ha les restes del molí d'Albió del s. XIII. També es poden observar els fonaments de l'antic castell pertanyent a l'orde del Temple.

Hi trobareu servei de restaurant i botiga de venda de formatge de cabra artesà, molt recomanable.



De Santa Coloma de Queralt al molí de la Cadena

Temps parcial (a peu)	Temps total (a peu)	km totals	km parcials	
0:04	3:54	15,350	0,300	Antic camí del Balneari , l'agafem al costat d'un marge de pedra. Actualment és un senderó, però encara en podeu veure alguns trams empedrats.
0:07	4:01	15,800	0,450	Carretera de Cervera , la travessem i seguim pel sender.
0:02	4:03	16,000	0,200	Parada de conreu , que s'ha menjat l'antic camí. La voregem uns 10 metres i saltem a un camí ample que ens portarà fins al riu.
0:01	4:04	16,075	0,075	Riu Corb , el passem a gual i anem en direcció a la carretera. Trobarem alguns xalets.
0:01	4:05	16,125	0,050	Carretera de Santa Coloma a Vallfogona , la seguim cap a la dreta. Aquí deixem el GR 171 que va cap a Segura i Saladern. Si es vol es pot fer servir com a variant per escurçar el recorregut.
0:07	4:12	16,575	0,450	Entrada al balneari de Vallfogona de Riucorb, hem de seguir per la carretera fins al poble de Vallfogona ja que el camí que seguia pel riu ha desaparegut. Anirem trobant xalets i algun restaurant.

Balneari de Vallfogona de Riucorb

Conjunt residencial format pel balneari, hostals, restaurants i cases d'estiueig que a principis del segle XX es van construir per aprofitar les aigües minero-medicinals de la font Pudosa i Salada. Hi trobareu tota mena de serveis.





Temps parcial (a peu)	Temps total (a peu)	km totals	km parcials
--------------------------	------------------------	-----------	-------------

0:22	4:34	18,075	1,500
------	------	--------	-------

Vallfogona de Riucorb, a la sortida del poble seguim la carretera fins al Molí de la Cadena.



Vallfogona de Riucorb

El poble de Vallfogona de Riucorb (573 m) té un regust medieval, amb cases molt ben conservades, la plaça Major i altres placetes i racons evocadors. L'església parroquial de Santa Maria de Vallfogona conserva elements romànics i gòtics. Cal destacar el rellotge del campanar datat al s. XVI, un dels més antics d'Espanya. El castell, de l'orde dels templers i posteriorment dels hospitalers, està aprofitat per les cases de la plaça de l'església. És famós el Rector de Vallfogona, Francesc Vicent Garcia i Torres (Tortosa 1582 - Vallfogona de Riucorb 1623). D'ell i del seu escolà encara se'n contenen anècdotes. Les rajoles que anuncien els noms dels carrers porten frases literàries i commemoratives seves. Hi trobarem restaurant, bar, casa de colònies i allotjament rural.



De Santa Coloma de Queralt al molí de la Cadena

Temps parcial (a peu)	Temps total (a peu)	km totals	km parcials
0:20	5:54	19,725	1,650

Molí de la Cadena, a la carretera de Vallfogona a Guimerá, just a l'inici de la pista de Saladern on comença la descripció d'aquest itinerari.





Guia de serveis services de serveis de guia

On dormir

- Hotel Comtes de Queralt H***.** Passeig de la Muralla, 1. Santa Coloma de Queralt. Tel. 977 88 19 24
- Cal Tafaner.** Apartaments rurals. C/ Major, 10. Santa Coloma de Queralt. Tel. 669 749 543
- El Clos.** Allotjament rural. Ctra. de Rocafort, 12. Conesa. Tel. 977 89 80 21
- Cal Biel.** Allotjament rural. C/ del Torrentet, s/n. Les Piles. Tel. 977 88 05 03
- El Pati de Cal Romà.** Allotjament rural. C/ de Dalt, 11. Les Piles. Tel. 977 88 15 29. Agrobotiga
- Mas de la Torre de Guialmons.** Allotjament rural. Guialmons (Les Piles). Tel. 977 88 05 58
- Can Gasol.** Allotjament rural. C/ Major, 8. Guialmons (Les Piles). Tel. 696 14 38 22 - 977 88 15 13
- Ca la Sila.** Allotjament rural. C/ Castell, 3. Vallfogona de Riucorb. Tel. 977 88 13 55 - 680 47 43 02
- Cal Caminer.** Allotjament rural. Ctra. de Tàrrega, 3. Guimerà. Tel. 650 494 249 - 973 313 415
- L'Hostalet de la Sala.** Hotel rural. La Sala de Comalats (Passanant). 977 89 28 39
- Hotel Balneari H***.** Ctra. del Balneari, s/n. Vallfogona de Riucorb. Tel. 977 88 00 25
- Hotel Regina H****.** Ctra. del Balneari, s/n. Vallfogona de Riucorb. 977 88 00 28
- Fonda Fangara.** Ctra. del Balneari, s/n. Vallfogona de Riucorb. Tel. 977 88 00 26
- Casa de Colònies Rector de Vallfogona.** Plaça de l'Església, 1. Vallfogona de Riucorb. Tel. 977 23 23 00
- Casa de Colònies Món Serè.** C/ del Torrentet, s/n. Les Piles. Tel. 977 33 08 16
- Refugi Casa de Cal Nialet.** Forn d'Abaix, 15. Santa Coloma de Queralt. Tel. 977 88 03 30

On menjar

- Hostal Colomí** (Germanes Camps). Raval de Jesús, 10. Santa Coloma de Queralt. Tel. 977 88 06 53
- La Barbacana.** Ctra. de Montblanc, 35. Santa Coloma de Queralt. 977 88 06 40
- Cal Joan.** Plaça Portal, s/n. Santa Coloma de Queralt. 977 88 14 24
- La Segarra.** C/ Major, 39. Santa Coloma de Queralt. 977 88 14 30
- Comtes de Queralt.** Passeig de la Muralla, 1. Santa Coloma de Queralt. Tel. 977 88 16 61
- Pizzeria El Portal.** Ctra. de Montblanc, 7. Santa Coloma de Queralt. Tel. 977 88 13 50
- El Portalet.** Plaça Portalet, 2. Santa Coloma de Queralt. Tel. 977 88 04 09
- Cal Ton.** Raval de Cervera, 2. Santa Coloma de Queralt. Tel. 977 88 00 77
- Ca la Júlia.** Ctra. d'Igualada. Santa Coloma de Queralt. Tel. 977 88 15 32
- La Botigueta.** C/ Castell, s/n. Albió. Tel. 977 88 14 21. Elaboració i venda de formatges artesans.
- Hostal del Rector.** Passeig Vicent Garcia, s/n. Vallfogona de Riucorb. Tel. 977 88 13 48
- Hostal Sant Jordi.** Ctra. de Vallfogona, 2. Guimerà. 973 30 31 92

Museus

- Museu Pinet.** (Pintura). Pl. Francesc Vicent Garcia. Vallfogona de Riucorb. Tel. 977 88 16 62 - 977 56 14 20



Serveis

Santa Coloma de Queralt

- **Ajuntament.** Pl. Major, 1. Tel. 977 88 00 88.
- **Oficina municipal de Turisme.** Pl. del Castell s/n. Tel. 977 88 04 78
- **Centre d'Assistència Primària (CAP) Ambulància.** Tel. 977 88 06 33
- **Bombers.** Tel. 977 88 15 16
- **Mossos d'Esquadra.** Tel. 977 86 06 05
- **Farmàcies: Sabaté.** Tel. 977 88 00 30. **Ximenos.** Tel. 977 88 00 40

Consell Comarcal de la Conca de Barberà.

Palau Alenyà. C/ Sant Josep, 18. 43400 Montblanc. Tel. 977 86 12 32

Oficina de turisme de la Conca de Barberà.

Passeig Abat Conill, 9. 43448 Poblet - Vimbodí. Tel. 977 87 12 47

Webs d'interès

www.larutadelcister.info

www.laconcadebarbera.info

www.serviconca.org

Disseny de la ruta: Associació Vall del Corb i Centre Excursionista Queralt

Treball de camp: C. E. Queralt, Gumersind de Conesa i Enric Fonts

Descripció de l'itinerari: Enric Fonts

Correcció lingüística: Josep M Canela

Fotografies: Enric Fonts

Mapa: Institut Cartogràfic de Catalunya

Supervisió i composició de la ruta: Carme Anglès i Pep Cunillera

Edita: Consell Comarcal de la Conca de Barberà - OAD

Palau Alenyà - C/ Sant Josep, 18 - 43400 Montblanc

© Consell Comarcal de la Conca de Barberà

Dipòsit legal: Dipòsit legal: T 231 - 04

Desembre de 2003



TGD - Comunicació / Conca de Barberà 2003



**Consell Comarcal
de la Conca
de Barberà**



Pacte de Santes Creus

PACTE TERRITORIAL PER A L'OCCUPACIÓ
DE LES COMARQUES TARRAGONINES



**Generalitat
de Catalunya**



**LA RUTA
DEL CISTER**



CONSORCI PER A
LA NORMALITZACIÓ
LINGÜÍSTICA



vall del corb

